

SITUATION NAHERHOLUNGSGEBIET PARZELLE NR. 688 / LANDWIRTSCHAFTSZONE MÜSSTE UMGEZONT WERDEN, STANDORT SEHR GÜNSTIG, VERKNÜPFUNG BEGLINGEN-NAHERHOLUNGSGEBIET-NÄFELS-GEWÄHRLEISTET.

ROHSTOFFLAGER
ERSTZEILE
SERVER / DATENBANK

MESSSTATIONEN
PROFESSORENBÜROS
TOILETTENANLAGE

FORSCHUNGSRÄUME
MESSSTATIONEN

HAUPTRÄUME

TECHNISCHE ANLAGE
ABWÄRT
EQUIPMENT

HALLE / LIFTSTÖLLEN

ENTPFRANG / SECURITY

IN DEN EHEMALIGEN GESCHÜTZT UND BEDACHTUNGSSTELLUNGEN BEFINDEN SICH AUCH HEUTE WIEDER VERMESSUNGSGERÄTE WELCHE DIE VERSCHIEBUNGEN IM ALPENPASSIV ERKENNT UND ANALYSIERT. ZUDEHM BEFINDEN SICH HIER KLEINERE LABORRÄUME.

NATÜRLICH- UND EXPERIMENTELLE GESTEINSVERFORMUNGEN UND GEBIRGSVERFORMUNGSPROZESSE, THERMO-TEKTONISCHEN MODELLE WERDEN HIER BEFORSCHT, HIER BEFINDEN SICH SENSIBLE GERÄTE ZUR ERFORSCHUNG UND ANALYSE GEOLOGISCHER MATERIALIEN, FORSCHER UND STUDENTEN VIELER HOCHSCHULEN FINDEN HIER EINEN GEEIGNETEN PLATZ IHRE UNTERSUCHUNGEN DURCHFÜHREN (WIE Z.B. DIE VORHERSAGE UND GEOMETRISCHE MODELLE VON GEOLOGISCHEN STRUKTUREN) IN DEN EHEMALIGEN GESCHÜTZSTELLEN BEFINDEN SICH PAUSEN ODER SEMINARRÄUME INKLUSIVE ANGEHÄNGTEN FREILUFTBAUKÖPFE UND TOILETTENANLAGE.

IM VORDEREN TRAKT BEFINDET SICH EIN KLEINER ESSSAAL UND KÜCHE MIT KIOSK, SOWIE EINE LOUNGE FÜR DEN EMPFANG VON BESUCHERN. ADMINISTRATIVE ARBEITEN WERDEN HIER VOM BÜROPERSONAL ERLEDIGT, DER HINTERE TRAKT DIENT FÜR FORSCHER AUS LESE UND RUHERAUM, DIESER RAUM IST NUR FÜR FORSCHER DES GEOPARKS ZUGÄNGLICH UND HAT EIN HÖHERES SICHERHEITSKONZEPT, DA IN DER INTERNEN BIBLIOTHEK VIELE GEOLOGISCHE FORSCHUNGSARBEITEN UND EIN GROSSE WERTVOLLE GEOLOGISCHE ORIGINALWERKE DES EIDGENÖSSISCHEN GEOLOGISCHEN AMTES GEWÄHRT WERDEN.

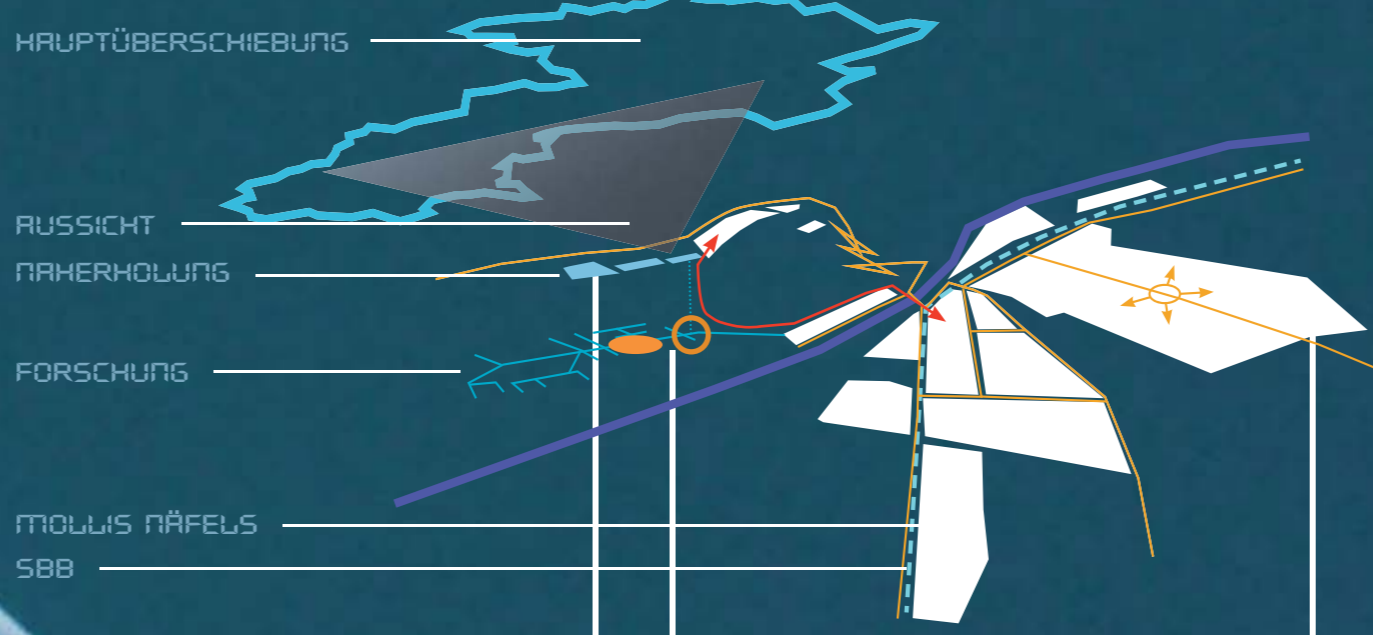

DIE BESTEHENDE DIESELÜFTUNG UND HEIZUNG (LINKS) WIRD DURCH MODERNE ANLAGEN ERSETZT, IM VORBEREICH DER TECHNIK HAT DER ABWÄRT SEIN BÜRO ERGÄNZT, IM RECHTEN WERDEN MATERIALPROBEN SOWIE EXKURSIONSEQUIPMENT GEWÄHRT, ZUDEHM BEFINDET SICH HIER EINE GARDEROBE MIT DUSCHEN.

DIE HALLE IST ÜBERGANG ZWISCHEN DER FORSCHUNGSANLAGE UND DEM LIFTSTÖLLEN WELCHER DIE NUTZER ODER PENDELER IN DEN AUSSICHTS- UND NAHERHOLUNGSGEBIET DER GUGGER-TERRASSE IN BEGLINGEN GELEITET. NACHTRAGS VORHANDEN, DIE FORSCHUNG WIRD HIER ZUSÄTZLICH DURCH EINEN SECURITY POSTEN GESICHERT. DER ZUGANGSSTÖLLEN ZUR HALLE DIENT ZUSÄTZLICH MIT DER LIFTSTÖLLEN AUCH ALS AUSSTELLUNGSBEREICH DER GEOLOGIEFORSCHUNG UND BILDERN DER HAUPTÜBERSCHIEBUNG.

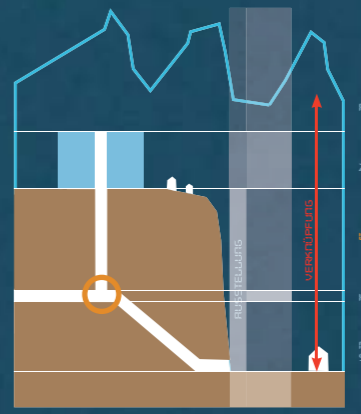
DIE SECURITY DER ANLAGE WIRD DIREKT NEBEN DEM HAUPTINGANGS EINGEQUARTET, SIE HAT SOMIT EINEN OPTIMALEN BLICK AUF DEN EINGANGSBEREICH. MIT EMPFANG WERDEN NEUANKOMMENDE GEOLOGEN FORSCHER AUS ALLER WELT UND PENDELER AUS BEGLINGEN ODER NÄFELS EMPFANGEN.

KONZEPTBESCHREIB

DIE BERGE ZWISCHEN RHEIN, SEEZ-WÄLDESEE UND WÄLDT WERDEN ALS GLARNERALPEN ZUSAMMENGEFASST. DIE GLARNERALPEN UND INSBESONDERE DIE GLARNER HAUPTÜBERSCHIEBUNG SIND SEIT DEM 19. JAHRHUNDERT GEGENSTAND INTENSIVER ERWISSENSCHAFTLICHER FORSCHUNG. ES GIBT JEDOCH KEINE FORSCHUNGS- ODER LEHRANSTALT, DIE GLARNER HAUPTÜBERSCHIEBUNG IST KANDIDAT FÜR DAS UNESCO WELTKULTUREBE, 1999 ERFOLGTE DER STÄTTSCHUSS DES PROJEKTS GEOPARK SARGANSERLAND-WÄLDESEE-GLARNERLAND. DIE SCHWERPUNKTE LIEGEN IN DEN BEREICHEN TOURISMUS, BILDUNG UND FORSCHUNG. DIESES PROJEKTKONZEPT BERUFT SICH AUF DIE ORGANISATION GEOPARK UND SOLL EIN EINZIGARTIGES GEOLOGIEFORSCHUNGSZENTRUM BEHERBERGEN. DIE EHEMALIGE BUNKERANLAGE BEGLINGEN WIRD ZUM GRÖSSTEN GEOLOGIEFORSCHUNGSZENTRUM DER SCHWEIZ UMGEBAUT. MITTEN IM FELS SOLLTEN FORSCHER AUS ALLER WELT DIE GEOLOGIE DES GLARNERLANDES UND ALLGEMEINE GEOLOGISCHE STUDIEN UNTERSUCHEN. DIE WICHTIGSTE GEOLOGIEBIBLIOTHEK DER ETH ZÜRICH BEKOMMT EIN NEUES ZUHAUSE. DAS ANLIEGEN, WISSEN UND INFORMATIONEN ÜBER DIE GEOLOGIE ZU BÜNDELN EXISTIER SEIT DER GRÜNDUNG DER ORGANISATION GEOPARK. DAS PROJEKT SOLL DIE BEWÜHRUNG AUF DIESES UNGLAUBLICHE NATURPHÄNOMEN AUFMERSAM MACHEN. DIE ANLAGE IST OPTIMAL GELEGEN, AM FUSS DER HAUPTÜBERSCHIEBUNG MITTEN IM FELS. EIN EINZIGARTIGES RÄUMLICHES GEFÜHL, GEOLOGEN FORSCHER IM GESTEIN, SO SOLLTE ES AU SEIN. BACK TO THE ROOTS, UM DEN FORSCHER EIN OPTIMALES UMFELD ZU BIETEN WIRD MITTELS EINES LIFTSTÖLLENS DIE TERRASSE GUGGER-BEGLINGEN ERSCHLOSSEN. AUF DIESER TERRASSE BEFINDEN SICH UNTERKÜNFTE, SEMINARBEREICHE UND FREIZEITANGEBOTE FÜR FORSCHENDE UND GEBEN EINEN EINZIGARTIGEN BLICK AUF DIE GLARNERALPEN, EIN NAHERHOLUNGSGEBIET SONDERGLEICHEN. DIE ANLAGE SOLL ZUDEHM AUCH FÜR ANWOHNER UND TOURISTEN ALS BINDEGLIED ZWISCHEN MOLLIS-NÄFELS UND BEGLINGEN FUNKTIONIEREN UND DIE GEBIETE VERKNÜPFEN.



SCHNITTSCHHEMA
GEOPARK



GRUNDRISSSCHHEMA
NAHERHOLUNG
ÜBERLAGERUNGSKONZEPT



RUSSICHT / ERHOLUNG
FORSCHUNG